






Zakres prac leśnych pod inwestycję drogową DK16

Kierunek Kapłityny

DK16

Kierunek Wójtowo

Legenda

-  Drogi leśne
-  Drogi publiczne
-  Obszar prac
-  Grunty Nadleśnictwa
-  Granice oddziałów

MAPA EWIDENCYJNO-GOSPODARCZA

Skala: 1 : 6 000

NADLEŚNICTWO OLSZTYN [05]
OBRĘB: OLSZTYN [01]
LEŚNICTWO: Wadąg i Wyrandy [02 i 04]
ODDZIAŁ: 131 m, n, x, y, ax, bx, cx, dx, fx;
132 a, k; 139 b, c, d, f; 140 a, c
RDLP w Olsztynie

DZIAŁKA EWIDENCYJNA: 3172/7, 3172/5, 3164/6,
3171/9, 3171/6, 3171/12, 3162/5, 3162/3, 19/8, 19/7, 19/6
OBRĘB EWIDENCYJNY: Wójtowo i Kapłityny [0030 i 0006]
GMINA: Barczewo[015]
POWIAT: Olsztyński [14]
WOJ.: Warmińsko-mazurskie [28]

NADLEŚNICTWO OLSZTYN
Zaźdrosć 3, 10-687 Zaźdrosć
tel. 089 526 89 17
NIP: 739-000-12-86
REGON: 510544426

Opracował: Artur Okuniewicz

Mapę sporządzono na podstawie Leśnej Mapy Numerycznej oraz bazy SILP wg stanu na dzień 06.02.2026 r.